

Winter Routes derde dinsdag van de maand

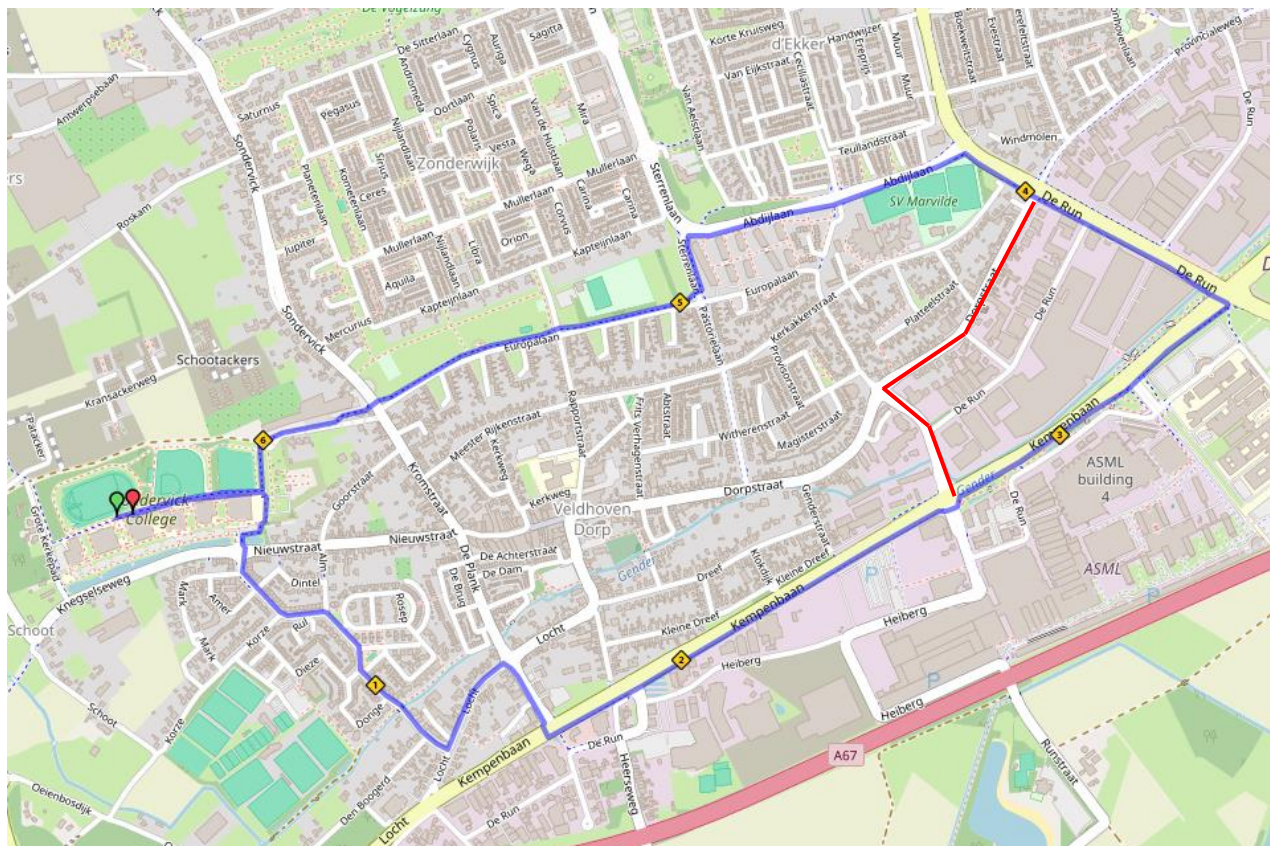
6 km



<https://www.afstandmeten.nl/index.php?id=3674835>

Vanuit kantine rechtsaf naar rotonde, Pegbroekenlaan en links af Locht. Rtonde $\frac{3}{4}$ richting Kempenbaan, links af. Bij kruising met de Run oversteken naar andere kant van Kempenbaan, tot aan kruising met ziekenhuis. Links af, op Burgemeester van Hoofflaan links af (Abdijlaan). Bij Abdijtuinen links af, via fietspad oversteken bij stoplichten Coppelmans naar de baan.

ALTERNATIEF: Ga bij de eerste verkeerslichten op de Kempenbaan naar links richting de brandweer. Ga bij de rotonde naar rechts op de Dorpsstraat en ga bij de verkeerslichten naar links richting de Burgemeester van Hoofflaan.



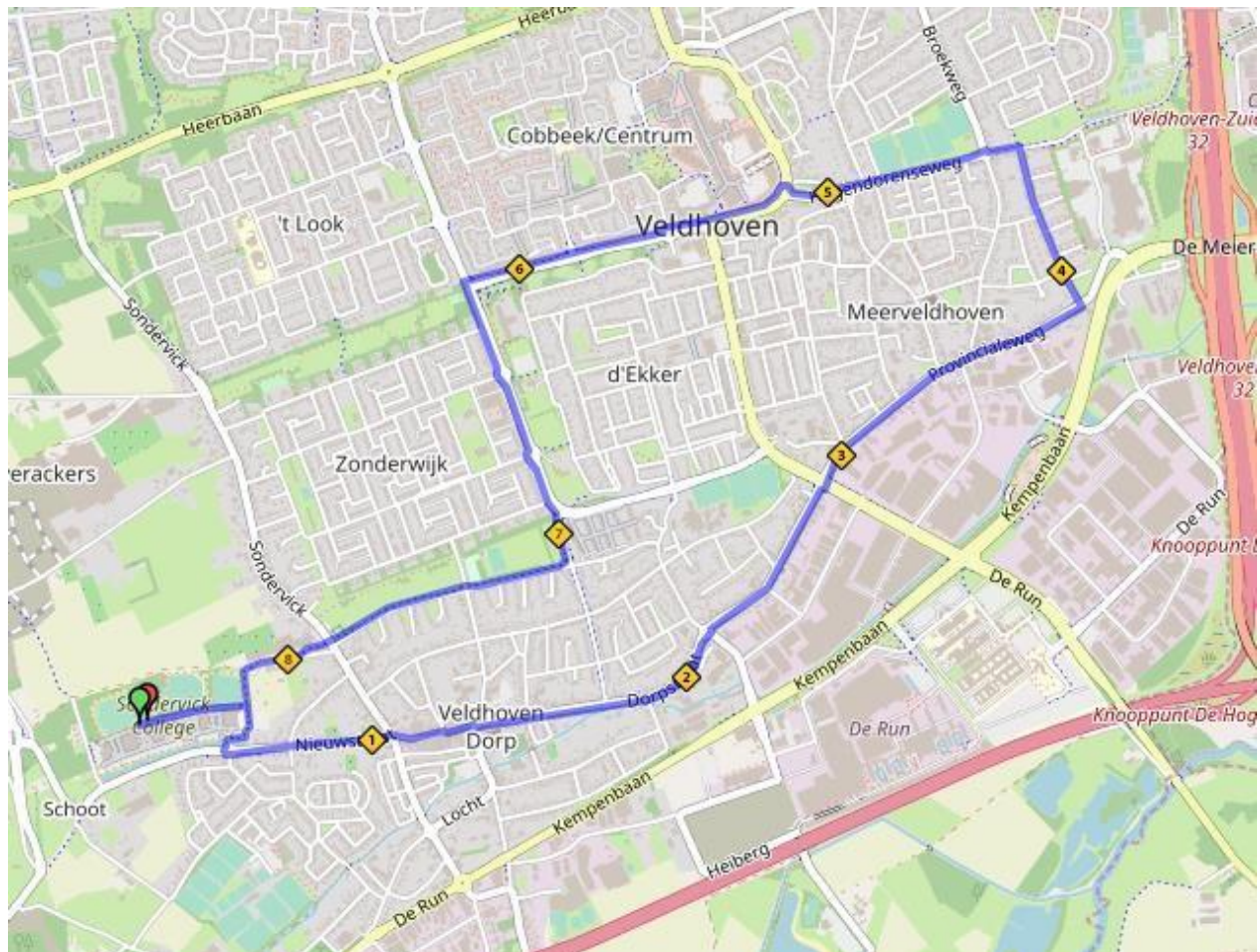
Winter Routes derde dinsdag van de maand

8 km



<https://www.afstandmeten.nl/index.php?id=3674836>

Naar de rotonde aan de voorkant school en linksaf naar Nieuwstraat en Dorpstraat. Burgemeester van Hoofflaan oversteken en de Provinciale weg volgen. Linksaf naar Oranje Nassaulaan, doorlopen tot de busbaan en hier weer linksaf. Doorlopen tot stoplichten Burgemeester van Hoofflaan en oversteken, doorlopen tot stoplichten Sterrenlaan. Hier linksaf en doorlopen naar de Abdijtuinen. Op het fietspad van de Europalaan naar rechts, en doorlopen naar Coppelmans en de baan.



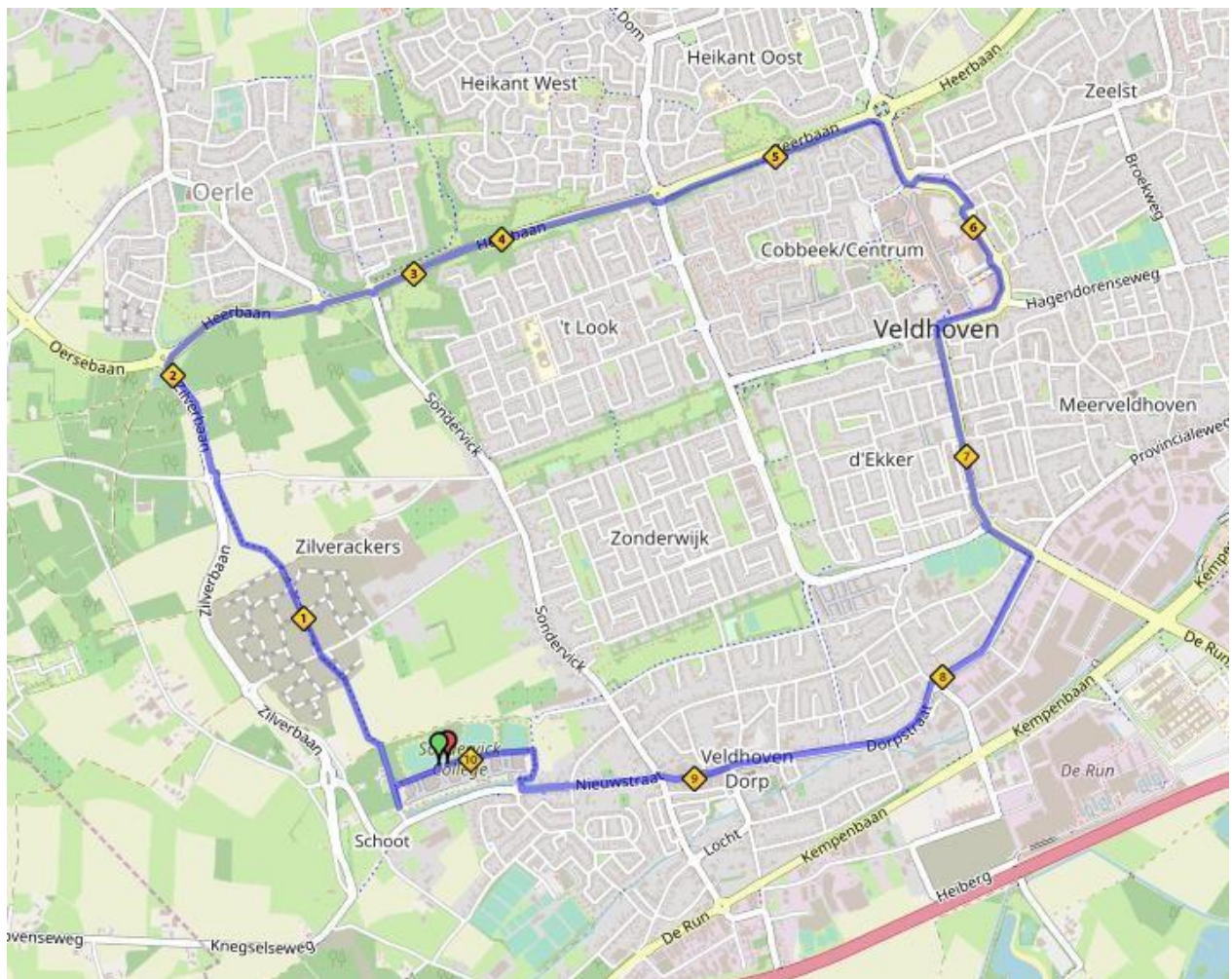
Winter Routes derde dinsdag van de maand

10 km



<https://www.afstandmeten.nl/index.php?id=3674847>

Vertrek richting Grote Kerkpad en over nieuwe fietspad naar de Zilverbaan. Bij de rotonde met de Oersebaan naar rechts naar de Heerbaan. Heerbaan volgen tot verhoogde rotonde voor auto's bij het City centrum. Hier rechtsaf en de doorgaande weg met rotondes volgen tot de Burgemeester van Hoofflaan. Hier linksaf en doorlopen tot aan de Dorpstraat. Hier rechtsaf, Dorpstraat blijven volgen, deze gaat over in Kromstraat en daarna in Nieuwstraat. Bij de rotonde met de Kempen Campus naar rechts en terug naar de baan.



Winter Routes derde dinsdag van de maand

13 km



<https://www.afstandmeten.nl/index.php?id=3674872>

Vertrek richting Grote Kerkpad en hier linksaf naar de Knegselseweg. Op de Knegselseweg linksaf en bij de rotonde rechtsaf naar de Pegbroekenlaan. Pegbroekenlaan blijven volgen en aan het einde linksaf Locht. Bij rotonde rechtsaf De Plank en bij rotonde rechtdoor (richting Heers-Volmolen-Waalre) De Run onder de snelweg door (Heerseweg → Volmolenweg → Molenstraat. Bij het plantsoen linksaf Markt → Hoogstraat. Bij verkeerslichten linksaf over fietspad richting Veldhoven Onze Lieve Vrouwendijk. Bij verkeerslichten MMC linksaf over het fietspad Kempenbaan. Bij de rotonde rechtsaf naar De Plank en bij de volgende rotonde linksaf naar De Locht. Rechtsaf naar Pegbroekenlaan, bij de rotonde rechtdoor en terug naar de baan.

