

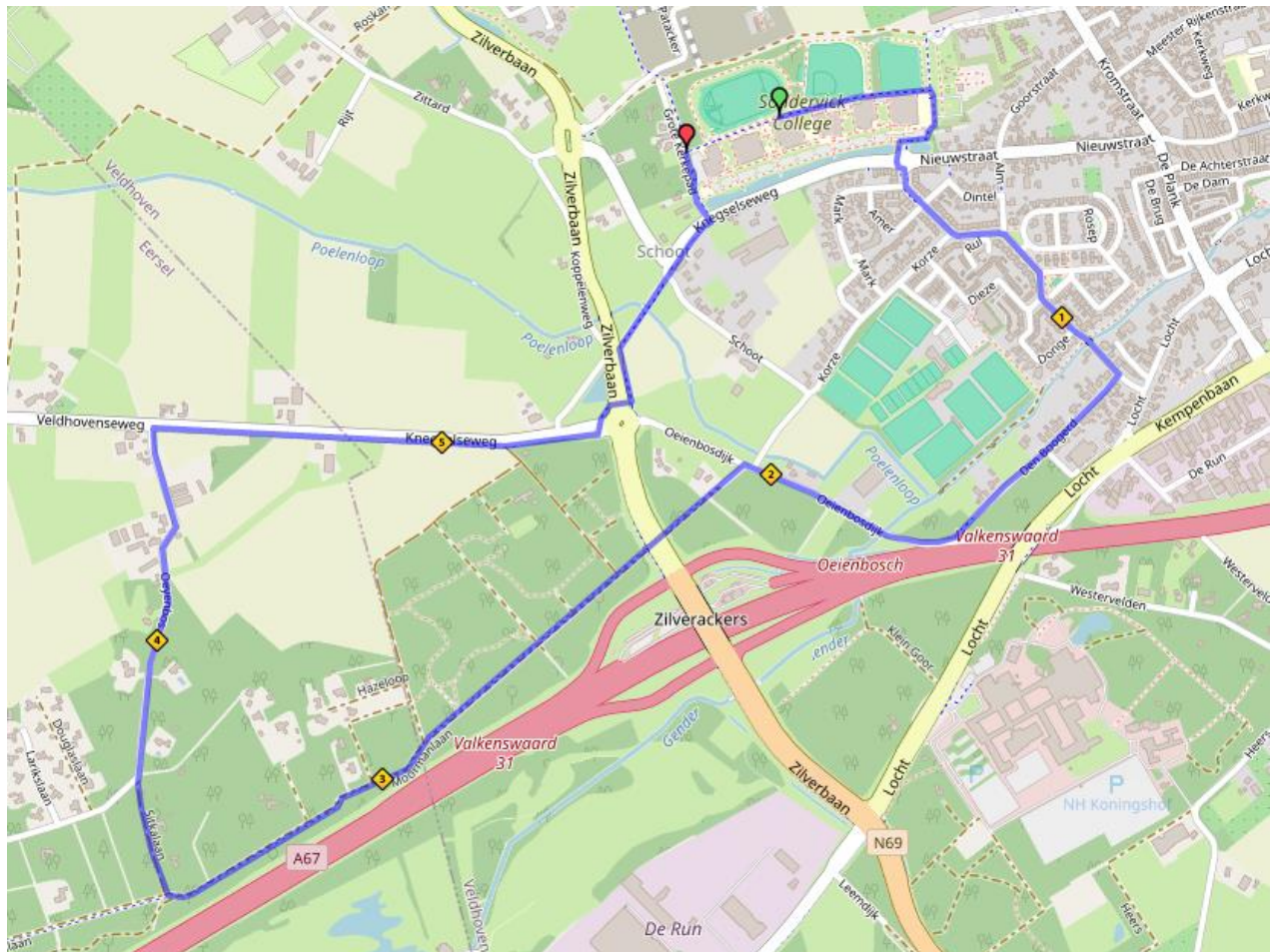
## Zomer Routes derde dinsdag van de maand

6 km



<https://www.afstandmeten.nl/index.php?id=3674163>

Linksaf de baan af en lopen richting de Pegbroeken. Ronde Nieuwstraat-Knegseweg oversteken naar Pegbroekenlaan. Helemaal doorlopen tot de Locht. Rechtsaf slaan en bij de verkeerslichten oversteken en meteen rechtsaf slaan naar de Oeienboschdijk. Doorlopen tot de Moormanlaan. Linksaf de Moormanlaan in. Lopen tot Sitkalaan. Rechtsaf de Sitkalaan in. Helemaal doorlopen tot aan de Veldhovenseweg. Rechtsaf en bij Box oversteken naar de baan.



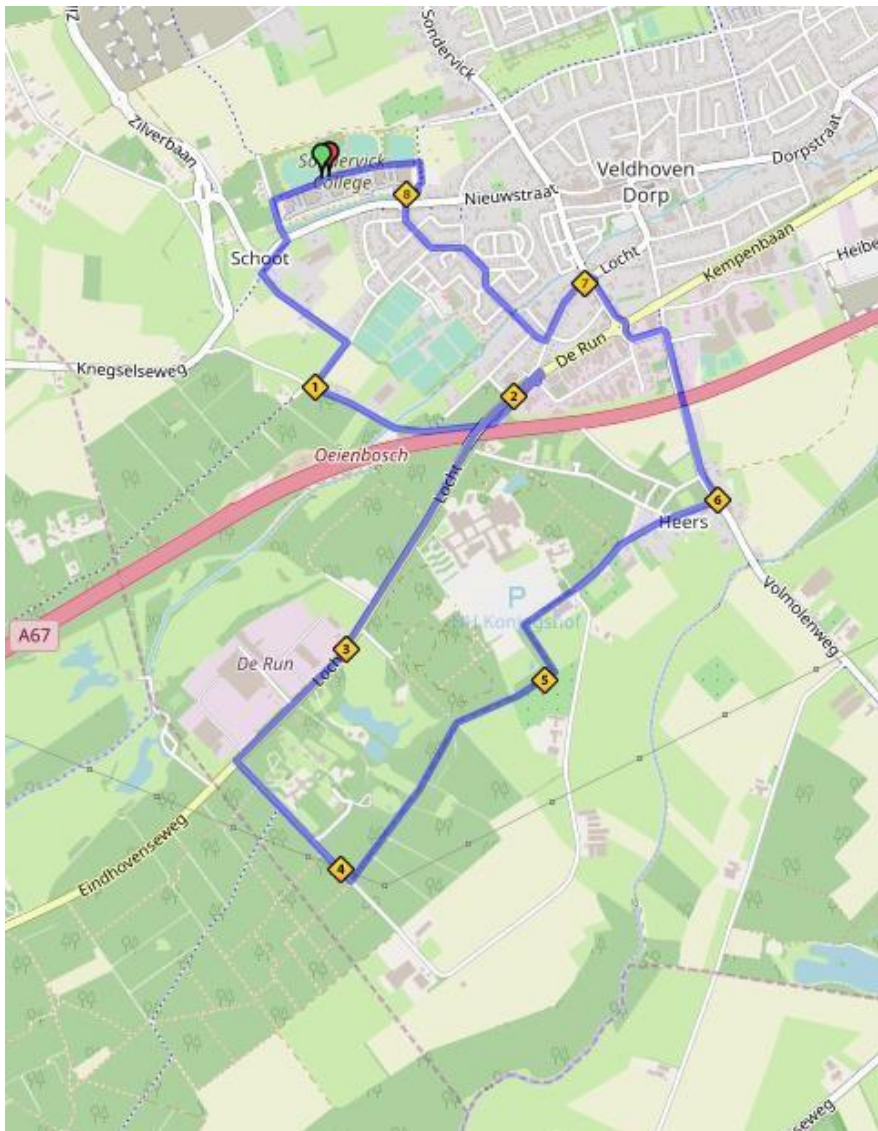
## Zomer Routes derde dinsdag van de maand

8 km



<https://www.afstandmeten.nl/index.php?id=3674173>

Naar Knegselseweg en oversteken, rechtsaf en linksaf naar het Schoot. Kruising rechtsaf naar begin Moormanlaan, hier linksaf (Oeienbosdijk) onder de brug door en gelijk linksaf naar de oprit van de brug. De Locht volgen tot de Buitenjan, linksaf de Turfweg in, direct na Klimrijk 1<sup>e</sup> bospad linksaf en de bosrand (Heers) volgen tot de Westervelden. Bij T splitsing linksaf naar Veldhoven, Kempenbaan oversteken naar rotonde de Locht, linksaf naar de Pegbroekenlaan, de Pegbroekenlaan volgen tot de baan.





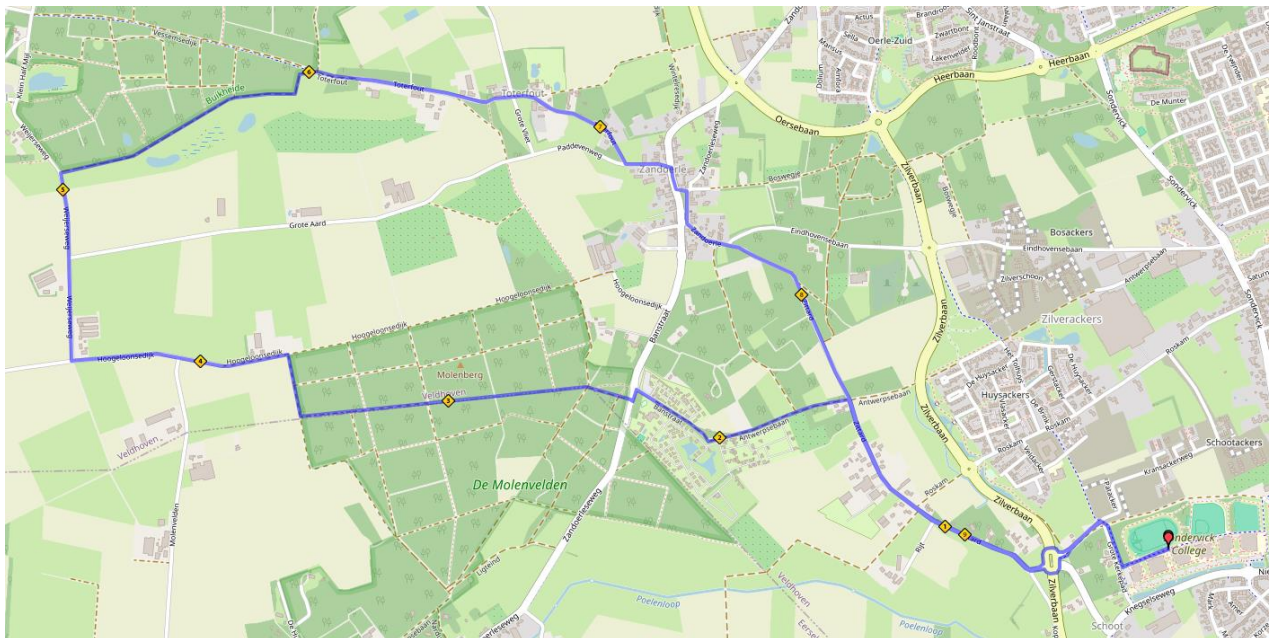
## Zomer Routes derde dinsdag van de maand

10 km



<https://www.afstandmeten.nl/index.php?id=3607054>

Van de baan af, rechtsaf naar Kerkepad. Einde links, rotonde Zilverbaan oversteken en op Zittard naar rechts. Linksaf op de Antwerpsebaan naar de camping. Einde links en meteen rechts het zandpad in. Zandpad uitlopen en aan het einde naar rechts. Weg volgen naar links en linksaf de Hoogeloonsedijk op. Rechtsaf naar Weijerseweg en voor het bos rechtsaf het zandpad in. Einde van het zandpad rechtsaf op Toterfout, links en rechts om in Zandoerle te komen. Hier linksaf op Zittard en via de rotonde met de Zilverbaan terug naar de baan.



## Zomer Routes derde dinsdag van de maand

Cyclus (13 km)



<https://www.afstandmeten.nl/index.php?id=3607045>

Vanaf kantine GVAC rechtsaf over het fietspad richting rotonde lopen. Bij rotonde Knegselseweg oversteken en rechtdoor Pegbroekenlaan. Pegbroekenlaan blijven volgen, langs oude GVAC. Einde Pegbroekenlaan linksaf Locht. Bij rotonde rechtsaf De Plank. Bij rotonde rechtdoor (richting Heers-Volmolen-Waalre) De Run. Bocht naar links, bocht naar rechts, onder viaduct A67 door, langs Heers Heerseweg. Alsmar rechtdoor, langs de Volmolen Volmolenweg → Molenweg. Na de Volmolen 1<sup>e</sup> weg-zandpad linksaf Mosbroekseweg. Met bocht naar links, 1<sup>e</sup> zandpad rechtsaf, bij T-kruising zandpad rechtsaf → Heuvelstraat. 1<sup>e</sup> Zandpad linksaf Elzenstraat. Einde zandpad linksaf Onze Lieve Vrouwenstraat. Vlak voor het viaduct links de ventweg op. Weg volgen tot aan het einde (ingang 't Witven) linksaf de Runstraat in. Bij stoplichten linksaf Kempenbaan. Bij rotonde rechtdoor Kempenbaan Volgende rotonde rechtsaf De Plank. Bij rotonde linksaf de Locht. 2<sup>e</sup> Straat rechtsaf. Pegbroekenlaan, blijven volgen tot voorbij oude GVAC. Pegbroekenlaan uitlopen tot rotonde, hier rechtdoor. Over fietspad rechtsof de schoolgebouwen terug naar GVAC.

