

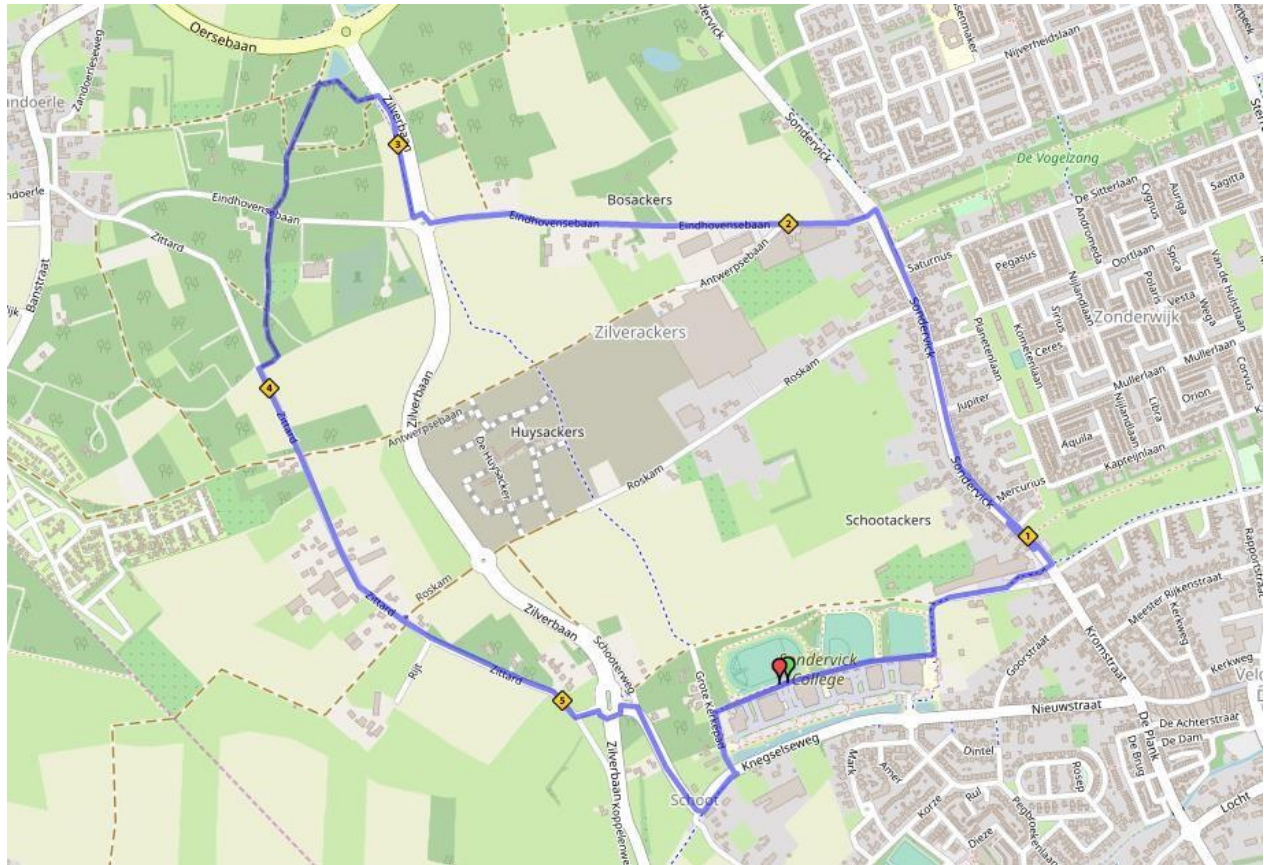
Zomer Routes vierde dinsdag van de maand

6 km



<https://www.afstandmeten.nl/index.php?id=3674308>

Linksaf de baan af en lopen richting Coppelmans. Bij Coppelmans linksaf de Sondervick op. Lopen tot Antwerpsebaan en dan linksaf de Antwerpsebaan op. De gaat over in de Eindhovensebaan. Bij rotonde Zilverbaan rechtsaf en na ca. 300 meter linksaf het zandpad op (rechts aanhouden) Bij de volgende gelegenheid linksaf richting crematorium. Zandpad blijven volgen tot aan de Zittard. Bij Zittard linksaf en doorlopen tot aan de rotonde Zilverbaan. Deze oversteken en rechtsaf de Schooterweg op tot aan de Knegselseweg. Linksaf de Knegselseweg op en linksaf weer naar de baan.



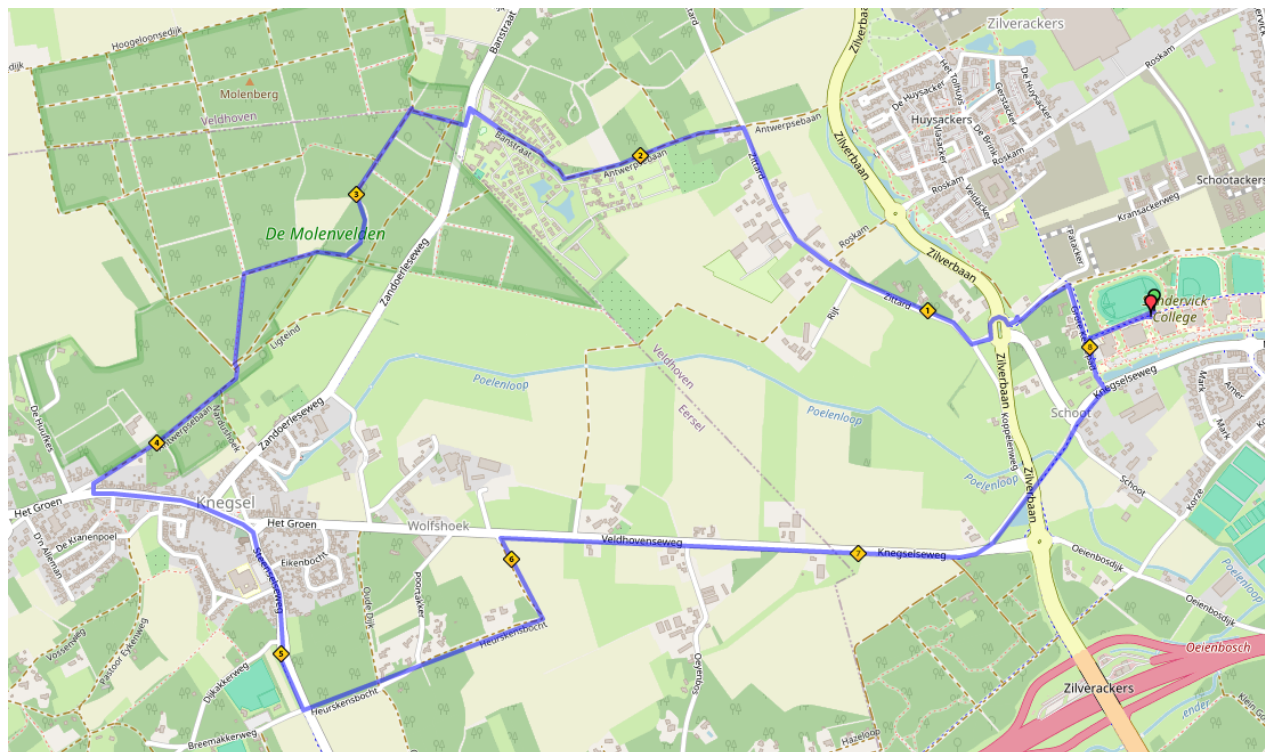
Zomer Routes vierde dinsdag van de maand

8 km



<https://www.afstandmeten.nl/index.php?id=3674319>

Achterom via de Zittard naar camping de Molenvelden, Banstraat oversteken en het zandpad in, bij kruising linksaf en doorlopen tot een bocht links (slagboom), volgen tot T splitsing en rechtsaf, deze volgen via Antwerpsebaan naar het kleine grasveldje in Knegsel, de Knegselseweg oversteken en linksaf doorlopen tot de kerk. Bij de kruising rechtsaf het Groen op, 1^e zandpad linksaf Heurkenselbocht en uitlopen tot de Knechseweg, rechtsaf terug naar de baan.



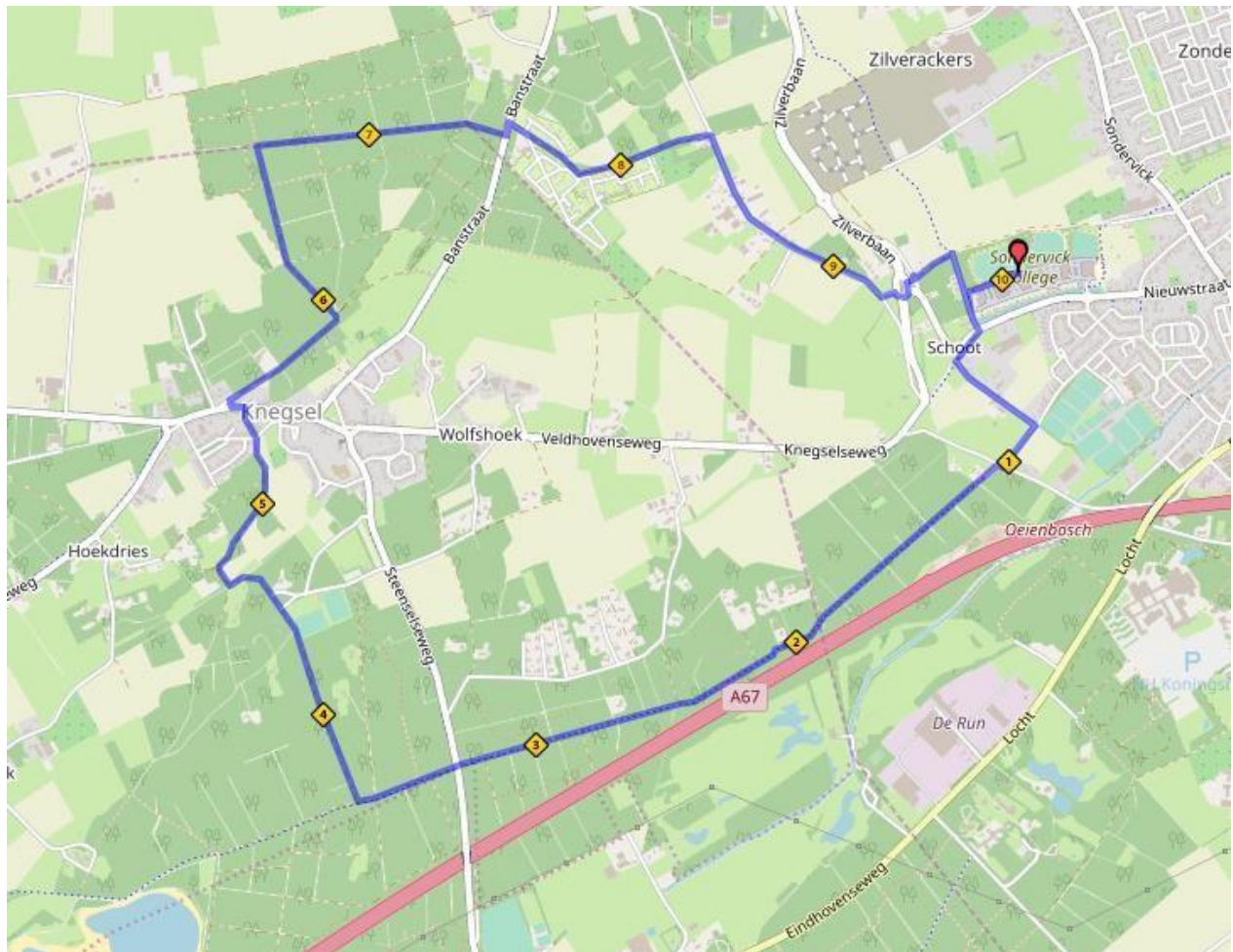
Zomer Routes vierde dinsdag van de maand

10 km



<https://www.afstandmeten.nl/index.php?id=3674328>

Baan af, weg oversteken naar rechts en linksaf Schoot in, rechtsaf weg volgen en dan via de Moormanlaan de bossen in. De Steenselseweg oversteken, dan 3^e zandpad rechts (Varkensbaan). Rechtdoor tot aan het voetbalveld, daar rechtdoor. Bij Y splitsing links aanhouden, bocht naar links en bocht naar rechts (Dijkakkerweg) rechtsaf weg/pad volgen. Dan kom je op de Pastoor Eijkenweg bij Knegsel uit, rechtdoor tussen de paaltjes oversteken, linksaf Het Groen in en 1^e straat rechts (Antwerpsebaan). Aan het einde van de zandpad links aanhouden en bij het Beukenlaantje rechts (= pad met slagboom). 1^e zandpad rechts naar de camping Molenvelden. Oversteken en via de camping naar Zittard en via de rotonde met de Zilverbaan terug naar de baan.



Zomer Routes vierde dinsdag van de maand

Cyclus (14 km)



<https://www.afstandmeten.nl/index.php?id=3674382>

Vanaf kantine GVAC linksaf over fietspad richting Knegsel lopen. Einde fietspad bij zandpad linksaf Grote Kerkepad. Einde zandpad Knegselweg oversteken, rechtsaf over fietspad. 1e Weg linksaf Schoot, einde weg rechtsaf Korze. Einde weg linksaf Oeienbosdijk, onder viaduct door. Einde weg 180° linksom en viaduct over richting Koningshof Locht. Bij De Buitenjan linksaf Turfweg. 1e Fietspad rechtsaf, bocht naar links, bocht naar rechts. Bij ANWB-paddestoel 21665 linksaf richting Riethoven. Einde fietspad linksaf Broekhovenseweg (links lopen). 1^e Weg rechtsaf Schoolstraat. 2^e Weg linksaf Kapelweg, weg volgen tot einde. Einde weg rechtsaf Broekhovenseweg, iets verder over fietspad lopen. Einde fietspad linksaf, weg oversteken Wilgerijs → Riethovensedijk. Einde weg linksaf, over fietspad richting Heers Volmolenweg → Heerseweg. Onder viaduct A67 door, bocht naar links, bocht naar rechts. Bij rotonde rechtdoor De Plank. Bij volgende rotonde linksaf de Locht. 2^e Straat rechtsaf Pegbroekenlaan, blijven volgen tot voorbij oude GVAC. Pegbroekenlaan uitlopen tot rotonde, hier rechtdoor. Over fietspad rechtsonder de schoolgebouwen terug naar GVAC.

